

สรุปมาตรการป้องกันและ แก้ไขผลกระทบสิ่งแวดล้อม มาตรการติดตามตรวจสอบ คุณภาพสิ่งแวดล้อม

- 3.1 สรุปมาตรการป้องกันและแก้ไขผลกระทบสิ่งแวดล้อม
- 3.2 สรุปผลการติดตามตรวจสอบคุณภาพสิ่งแวดล้อม
 - 3.2.1 คุณภาพอากาศ
 - 3.2.2 ระดับเสียง
 - 3.2.3 ค่าความสั่นสะเทือน
 - 3.2.4 คุณภาพน้ำ

จัดทำโดย

บริษัท ไมน์ เอ็นจิเนียริง คอนซัลแตนท์ จำกัด

โครงการเหมืองแร่หินอุตสาหกรรมชนิดหินปูน เพื่ออุตสาหกรรมก่อสร้าง
ประทานบัตรที่ 21378/15248 ของห้างหุ้นส่วนจำกัด ไทยพัฒนา (บริษัท ศิลานดล จำกัด
รับช่วงทำเหมือง) ร่วมแผนผังโครงการทำเหมืองเดียวกันกับประทานบัตรที่ 21380/15246
ของบริษัท เอส. เอส. (1995) การคิลา จำกัด และประทานบัตรที่ 21379/15245
ของบริษัท ผลิตภัณฑ์คิลาแสนสุข จำกัด ตำบลเหมือง อำเภอเมือง จังหวัดชลบุรี

บทที่ 3

สรุปมาตรการป้องกันและแก้ไขผลกระทบสิ่งแวดล้อม มาตรการติดตามตรวจสอบคุณภาพสิ่งแวดล้อม

3.1 สรุปมาตรการป้องกันและแก้ไขผลกระทบสิ่งแวดล้อม

ผลการปฏิบัติตามมาตรการป้องกันและแก้ไขผลกระทบสิ่งแวดล้อม โครงการเหมืองแร่หินอุตสาหกรรมชนิดหินปูน เพื่ออุตสาหกรรมก่อสร้าง ประทานบัตรที่ 21378/15248 ของห้างหุ้นส่วนจำกัด ไทยพัฒนา (บริษัท ศิลานดล จำกัด รับช่วงทำเหมืองฯ) ร่วมแผนผังโครงการทำเหมืองเดียวกันกับประทานบัตรที่ 21380/15246 ของบริษัท เอส. เอส. (1995) การศิลา จำกัด และประทานบัตรที่ 21379/15245 ของบริษัท ผลิตภัณฑ์ศิลาแสนสุข จำกัด ตั้งอยู่ที่ ตำบลเหมือง อำเภอเมือง จังหวัดชลบุรี ตามมาตรการป้องกันและแก้ไขผลกระทบสิ่งแวดล้อมที่กำหนดไว้ในรายงานการวิเคราะห์ผลกระทบสิ่งแวดล้อม ออกโดยสำนักงานนโยบายและแผนทรัพยากรธรรมชาติและสิ่งแวดล้อม ตามหนังสือที่ วว 0804/980 ลงวันที่ 21 มกราคม 2542 และมาตรการป้องกันและแก้ไขผลกระทบสิ่งแวดล้อมที่กำหนดให้สอดคล้องกับแผนการทำเหมืองและสภาพแวดล้อมของพื้นที่ในการต่ออายุประทานบัตร ออกโดยกรมอุตสาหกรรมพื้นฐานและการเหมืองแร่ ตามหนังสือที่ อก 0508/132 ลงวันที่ 11 มกราคม 2560 และมาตรการป้องกันและแก้ไขผลกระทบสิ่งแวดล้อม (เพิ่มเติม) สำหรับการขอเปลี่ยนแปลงแผนผังโครงการทำเหมืองเพื่อร่วมแผนผังโครงการทำเหมืองเดียวกันกับประทานบัตรที่ 21380/15246 ของบริษัท เอส. เอส. (1995) การศิลา จำกัด และประทานบัตรที่ 21379/15245 ของบริษัท ผลิตภัณฑ์ศิลาแสนสุข จำกัด ออกโดยกรมอุตสาหกรรมพื้นฐานและการเหมืองแร่ ตามหนังสือที่ อก 0506/ป(2) 124 ลงวันที่ 29 กรกฎาคม 2564 พร้อมทั้งการออกสำรวจพื้นที่และศึกษาข้อมูลที่ได้ตามสภาพในปัจจุบัน สรุปประเด็นที่สำคัญได้ดังต่อไปนี้

1. ดำเนินการทำเหมืองตามแผนผังการทำเหมืองที่กำหนดไว้
 2. พัฒนาบริเวณหน้าเหมืองให้มีลักษณะเป็นขั้นบันได
 3. ดำเนินกิจกรรมการทำเหมืองเฉพาะในช่วงเวลากลางวันเท่านั้น
 4. ฉีดพรมน้ำบริเวณเส้นทางขนส่งแร่ทั้งภายในพื้นที่โครงการ และเส้นทางขนส่งแร่ที่เป็นทางสาธารณะเส้นทางขนส่งแร่ระหว่างหน้าเหมืองถึงโรงโม่หิน เฉลี่ยวันละ 3-4 ครั้ง และเพิ่มความถี่ในช่วงฤดูแล้งและช่วงที่มีลมแรง
 5. ปลุกต้นไม้โดยรอบแนวเขตพื้นที่ของโรงโม่หิน เพื่อเป็นแนวป้องกันการฟุ้งกระจายของฝุ่นละออง
 6. โรงโม่หินของโครงการมีแผนในการจัดสร้างระบบป้องกันผลกระทบทางด้านสิ่งแวดล้อม ตามประกาศของกรมอุตสาหกรรมพื้นฐานและการเหมืองแร่
 7. ทางโครงการจัดให้มีการตรวจสอบสุขภาพพนักงานประจำปี
 8. ทางโครงการได้จัดทำรายงานผลและแผนการดำเนินงานด้านการฟื้นฟูพื้นที่ทำเหมือง ครึ่งล่าสุดในปี 2566
 9. ทางโครงการได้ช่วยเหลือสาธารณประโยชน์ส่วนรวม อย่างเช่น การบริจาคช่วยเหลือวัดและโรงเรียน
- ดังเอกสารแนบ 19

3.2 สรุปผลการติดตามตรวจสอบคุณภาพสิ่งแวดล้อม

สรุปผลการติดตามตรวจสอบคุณภาพสิ่งแวดล้อม โครงการเหมืองแร่หินอุตสาหกรรมชนิดหินปูน เพื่ออุตสาหกรรมก่อสร้าง ประทานบัตรที่ 21378/15248 ของห้างหุ้นส่วนจำกัด ไทยพัฒนา (บริษัท ศิลาธนดล จำกัด รับช่วงทำเหมืองฯ) ร่วมแผนผังโครงการทำเหมืองเดียวกันกับประทานบัตรที่ 21380/15246 ของบริษัท เอส. เอส. (1995) การศิลา จำกัด และประทานบัตรที่ 21379/15245 ของบริษัท ผลิตภัณฑ์ศิลาแสนสุข จำกัด ตั้งอยู่ที่ ตำบลเหมือง อำเภอเมือง จังหวัดชลบุรี กำหนดตามผลการพิจารณารายงานมาตรการป้องกันและแก้ไขผลกระทบสิ่งแวดล้อม ตามหนังสือที่ วว 0804/980 ลงวันที่ 21 มกราคม 2542 และตามหนังสือที่ อก 0508/132 ลงวันที่ 11 มกราคม 2560 และผลการพิจารณารายงานการเปลี่ยนแปลงแผนผังโครงการทำเหมือง ตามหนังสือที่ อก 0506/ป(2) 124 ลงวันที่ 29 กรกฎาคม 2564 สรุปได้ดังต่อไปนี้

3.2.1 คุณภาพอากาศ

จากข้อมูลผลการตรวจวัดคุณภาพอากาศในรูปปริมาณฝุ่นละอองแขวนลอยรวม (TSP) โครงการเหมืองแร่หินอุตสาหกรรมชนิดหินปูน เพื่ออุตสาหกรรมก่อสร้าง ประทานบัตรที่ 21378/15248 ของห้างหุ้นส่วนจำกัด ไทยพัฒนา (บริษัท ศิลาธนดล จำกัด รับช่วงทำเหมืองฯ) ร่วมแผนผังโครงการทำเหมืองเดียวกันกับประทานบัตรที่ 21380/15246 ของบริษัท เอส. เอส. (1995) การศิลา จำกัด และประทานบัตรที่ 21379/15245 ของบริษัท ผลิตภัณฑ์ศิลาแสนสุข จำกัด จำนวน 6 สถานี ได้แก่ ชุมชนบ้านไร่ไหลลำ บ้านดอนบน วัดหน้าเขาบ่ออย่าง สำนักงานโรงโม่หินผลิตภัณฑ์ศิลาแสนสุข สำนักงานโรงโม่หินของโครงการ และชุมชนบ้านดอนกลาง สามารถสรุปผลการตรวจวัดที่ผ่านมาจนถึงเดือนตุลาคม 2567 พบว่า สถานีที่มีผลการตรวจวัดปริมาณฝุ่นละอองแขวนลอยรวม (TSP) สูงสุด คือ บริเวณสำนักงานโรงโม่หินผลิตภัณฑ์ศิลาแสนสุข ในเดือนกุมภาพันธ์ 2566 มีค่าเท่ากับ 0.210 มิลลิกรัมต่อลูกบาศก์เมตร เมื่อนำมาเปรียบเทียบกับค่ามาตรฐาน พบว่า ผลการตรวจวัดมีค่าอยู่ในเกณฑ์มาตรฐานตามประกาศคณะกรรมการสิ่งแวดล้อมแห่งชาติ ฉบับที่ 24 (พ.ศ. 2547) เรื่อง กำหนดมาตรฐานคุณภาพอากาศในบรรยากาศโดยทั่วไป ประกาศในราชกิจจานุเบกษา เล่ม 121 ตอนพิเศษ 104 ง ประกาศ ณ วันที่ 9 สิงหาคม พ.ศ. 2547 ที่กำหนดให้ปริมาณฝุ่นละอองแขวนลอยรวม (TSP) มีค่าไม่เกิน 0.330 มิลลิกรัมต่อลูกบาศก์เมตร สรุปผลการตรวจวัดดังตารางที่ 3-1 และรูปที่ 3-1

ตารางที่ 3-1 สรุปผลการตรวจวัดคุณภาพอากาศในรูปฝุ่นละอองแขวนลอยรวม (TSP)

สถานีตรวจวัด	เดือน/ปีที่ตรวจวัด	ฝุ่นละอองแขวนลอยรวม (TSP) (มก./ลบ.ม.)
ชุมชนบ้านไร่ไผ่หล้า	เมษายน 2565	0.034
	กันยายน 2565	0.014
	กุมภาพันธ์ 2566	0.065
	กันยายน 2566	0.014
	กุมภาพันธ์ 2567	0.030
	ตุลาคม 2567	0.087
บ้านดอนบน	เมษายน 2565	0.038
	กันยายน 2565	0.036
	กุมภาพันธ์ 2566	0.090
	กันยายน 2566	0.017
	กุมภาพันธ์ 2567	0.045
	ตุลาคม 2567	0.018
วัดหน้าเขาบ่อยาง	เมษายน 2565	0.042
	กันยายน 2565	0.009
	กุมภาพันธ์ 2566	0.069
	กันยายน 2566	0.018
	กุมภาพันธ์ 2567	0.050
	ตุลาคม 2567	0.032
สำนักงานโรงโม่หินผลิตภัณฑ์ศิลาแสนสุข	เมษายน 2565	0.090
	กันยายน 2565	0.036
	กุมภาพันธ์ 2566	0.210
	กันยายน 2566	0.024
	กุมภาพันธ์ 2567	0.049
	ตุลาคม 2567	0.073
ค่ามาตรฐาน ¹⁾		0.330

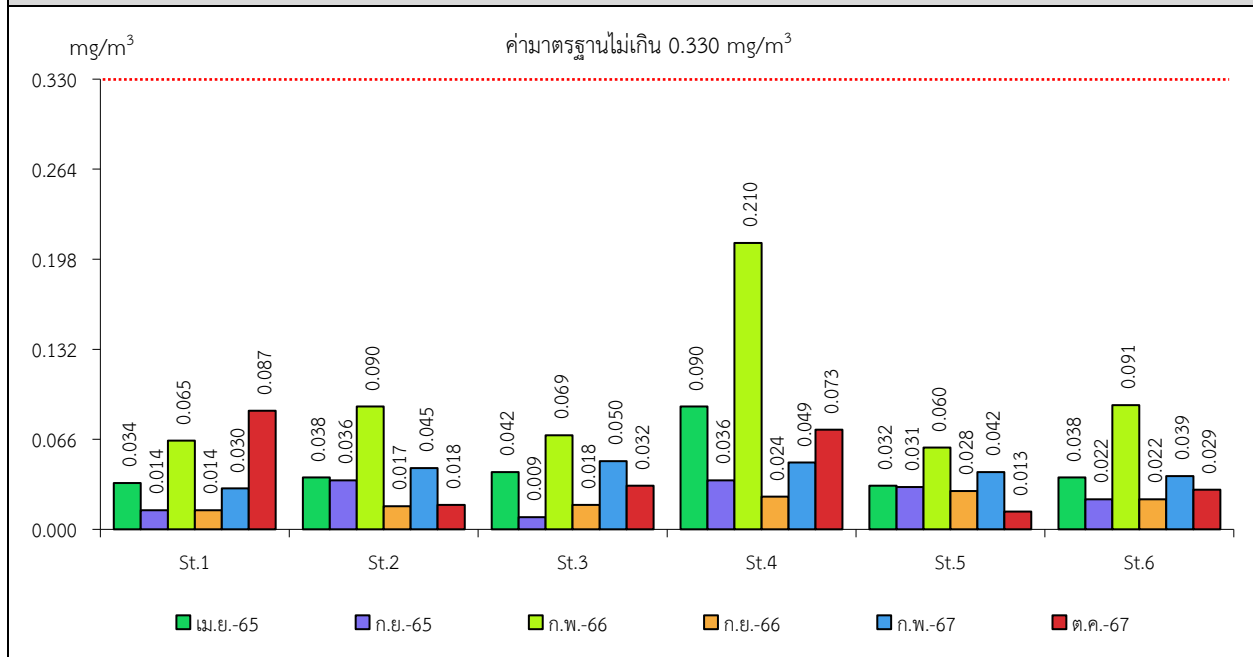
หมายเหตุ : ¹⁾ ประกาศคณะกรรมการสิ่งแวดล้อมแห่งชาติ ฉบับที่ 24 (พ.ศ.2547) เรื่อง กำหนดมาตรฐานคุณภาพอากาศในบรรยากาศโดยทั่วไป
ประกาศในราชกิจจานุเบกษา เล่ม 121 ตอนพิเศษ 104 ง ประกาศ ณ วันที่ 9 สิงหาคม พ.ศ. 2547

ตารางที่ 3-1 สรุปผลการตรวจวัดคุณภาพอากาศในรูปฝุ่นละอองแขวนลอยรวม (TSP) (ต่อ)

สถานีตรวจวัด	เดือน/ปีที่ตรวจวัด	ฝุ่นละอองแขวนลอยรวม (TSP) (มก./ลบ.ม.)
สำนักงานโรงโม่หินของโครงการ	เมษายน 2565	0.032
	กันยายน 2565	0.031
	กุมภาพันธ์ 2566	0.060
	กันยายน 2566	0.028
	กุมภาพันธ์ 2567	0.042
	ตุลาคม 2567	0.013
ชุมชนบ้านดอนกลาง	เมษายน 2565	0.038
	กันยายน 2565	0.022
	กุมภาพันธ์ 2566	0.091
	กันยายน 2566	0.022
	กุมภาพันธ์ 2567	0.039
	ตุลาคม 2567	0.029
ค่ามาตรฐาน ¹⁾		0.330

หมายเหตุ : ¹⁾ ประกาศคณะกรรมการสิ่งแวดล้อมแห่งชาติ ฉบับที่ 24 (พ.ศ.2547) เรื่อง กำหนดมาตรฐานคุณภาพอากาศในบรรยากาศโดยทั่วไป
ประกาศในราชกิจจานุเบกษา เล่ม 121 ตอนพิเศษ 104 ง ประกาศ ณ วันที่ 9 สิงหาคม พ.ศ. 2547

รูปที่ 3-1 กราฟสรุปผลการตรวจวัดคุณภาพอากาศในรูปปริมาณฝุ่นละอองแขวนลอยรวม (TSP)
เปรียบเทียบกับค่ามาตรฐาน



หมายเหตุ : St.1 คือ ชุมชนบ้านไร่ไหลลำ
St.2 คือ บ้านดอนบน
St.3 คือ วัดหน้าเขาบ่อยาง
St.4 คือ สำนักงานโรงโม่หินผลิตภัณฑ์ศิลาแสนสุข
St.5 คือ สำนักงานโรงโม่หินของโครงการ
St.6 คือ ชุมชนบ้านดอนกลาง

3.2.2 ระดับเสียง

1) ระดับเสียงเฉลี่ย 24 ชั่วโมง (Leq 24 hrs.)

จากข้อมูลผลการตรวจวัดระดับเสียงเฉลี่ย 24 ชั่วโมง (Leq 24 hrs.) โครงการเหมืองแร่หินอุตสาหกรรมชนิดหินปูน เพื่ออุตสาหกรรมก่อสร้าง ประทานบัตรที่ 21378/15248 ของห้างหุ้นส่วนจำกัด ไทพิพัฒนา (บริษัท ศิลาธนดล จำกัด รับช่วงทำเหมืองฯ) ร่วมแผนผังโครงการทำเหมืองเดียวกันกับประทานบัตรที่ 21380/15246 ของบริษัท เอส. เอส. (1995) การศิลา จำกัด และประทานบัตรที่ 21379/15245 ของบริษัท ผลิตภัณฑ์ศิลาแสนสุข จำกัด จำนวน 3 สถานี ได้แก่ ชุมชนบ้านดอนกลาง บ้านดอนบน และวัดหน้าเขาบ่อยาง สามารถสรุปผลการตรวจวัดที่ผ่านมาจนถึงเดือนตุลาคม 2567 พบว่า สถานีที่มีผลการตรวจวัดระดับเสียงเฉลี่ย 24 ชั่วโมง (Leq 24 hrs.) สูงสุดคือ ชุมชนบ้านดอนกลาง ในเดือนกันยายน 2566 มีค่าเท่ากับ 65.3 เดซิเบล (เอ) เมื่อนำมาเปรียบเทียบกับค่ามาตรฐาน พบว่า ผลการตรวจวัดมีค่าอยู่ในเกณฑ์มาตรฐานตามประกาศคณะกรรมการสิ่งแวดล้อมแห่งชาติ ฉบับที่ 15 (พ.ศ. 2540) เรื่อง กำหนดมาตรฐานระดับเสียงโดยทั่วไป ที่กำหนดให้ระดับเสียงเฉลี่ย 24 ชั่วโมง (Leq 24 hrs.) มีค่าไม่เกิน 70.0 เดซิเบล (เอ) สรุปผลการตรวจวัดดังตารางที่ 3-2 และรูปที่ 3-2

2) ระดับเสียงสูงสุด (L_{max})

จากข้อมูลผลการตรวจวัดระดับเสียงสูงสุด (L_{max}) โครงการเหมืองแร่หินอุตสาหกรรมชนิดหินปูน เพื่ออุตสาหกรรมก่อสร้าง ประทานบัตรที่ 21378/15248 ของห้างหุ้นส่วนจำกัด ไทพิพัฒนา (บริษัท ศิลานตล จำกัด รับช่วงทำเหมืองฯ) ร่วมแผนผังโครงการทำเหมืองเดียวกันกับประทานบัตรที่ 21380/15246 ของบริษัท เอส. เอส. (1995) การศิลา จำกัด และประทานบัตรที่ 21379/15245 ของบริษัท ผลิตภัณฑ์ศิลาแสนสุข จำกัด จำนวน 3 สถานี ได้แก่ ชุมชนบ้านดอนกลาง บ้านดอนบน และวัดหน้าเขาบ่ออย่าง สามารถสรุปผลการตรวจวัดที่ผ่านมาจนถึงเดือนตุลาคม 2567 พบว่า สถานีที่มีผลการตรวจวัดระดับเสียงสูงสุด (L_{max}) คือ บริเวณวัดหน้าเขาบ่ออย่าง ในเดือนกุมภาพันธ์ 2567 มีค่าเท่ากับ 111.3 เดซิเบล (เอ) เมื่อนำมาเปรียบเทียบกับค่ามาตรฐาน พบว่า ผลการตรวจวัดมีค่าอยู่ในเกณฑ์มาตรฐานตามประกาศคณะกรรมการสิ่งแวดล้อมแห่งชาติ ฉบับที่ 15 (พ.ศ. 2540) เรื่อง กำหนดมาตรฐานระดับเสียงโดยทั่วไป ที่กำหนดให้ระดับเสียงสูงสุด (L_{max}) มีค่าไม่เกิน 115.0 เดซิเบล (เอ) สรุปผลการตรวจวัดดังตารางที่ 3-2 และรูปที่ 3-3

ตารางที่ 3-2 สรุปผลการตรวจวัดระดับเสียง

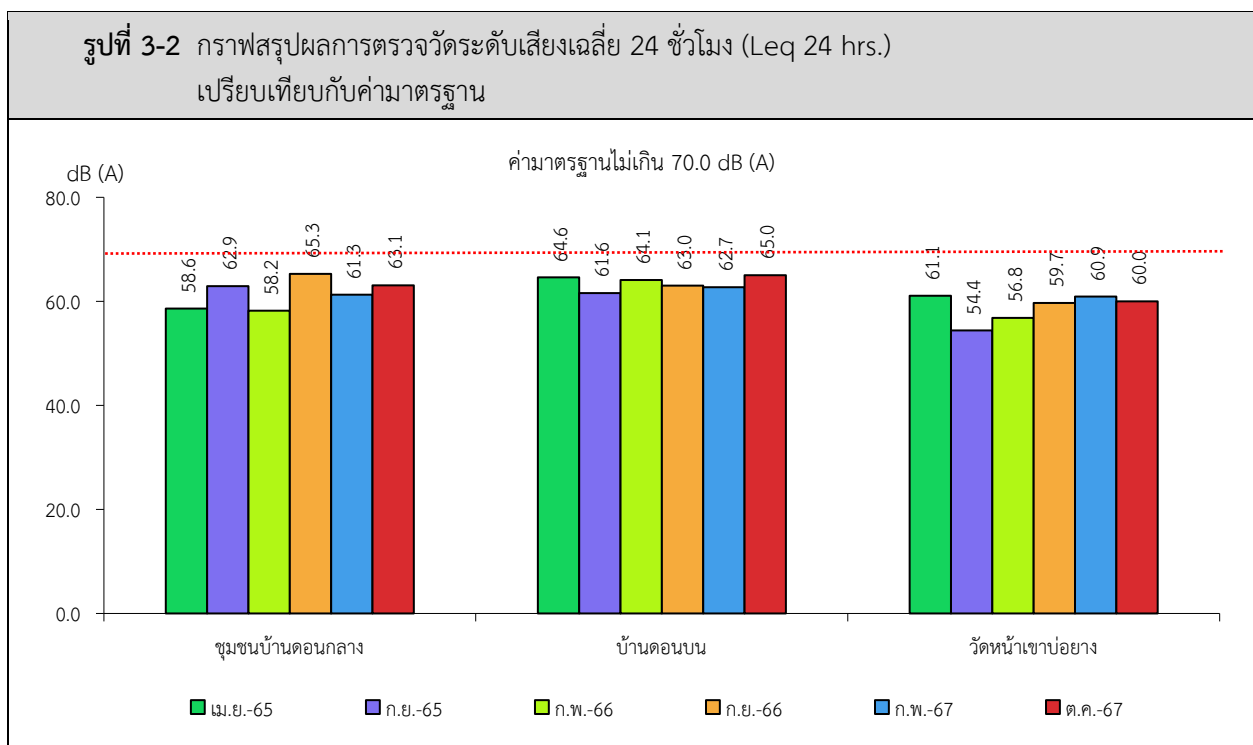
สถานีตรวจวัด	เดือน/ปีที่ตรวจวัด	ผลการตรวจวัด (เดซิเบล (เอ))	
		ระดับเสียงเฉลี่ย 24 ชั่วโมง (L_{eq} 24 hrs.)	ระดับเสียงสูงสุด (L_{max})
ชุมชนบ้านดอนกลาง	เมษายน 2565	58.6	84.6
	กันยายน 2565	62.9	110.1
	กุมภาพันธ์ 2566	58.2	79.8
	กันยายน 2566	65.3	99.5
	กุมภาพันธ์ 2567	61.3	110.9
	ตุลาคม 2567	63.1	91.3
บ้านดอนบน	เมษายน 2565	64.6	110.3
	กันยายน 2565	61.6	88.3
	กุมภาพันธ์ 2566	64.1	89.0
	กันยายน 2566	63.0	87.5
	กุมภาพันธ์ 2567	62.7	95.2
	ตุลาคม 2567	65.0	98.5
ค่ามาตรฐาน ¹⁾		70.0	115.0

หมายเหตุ : ¹⁾ ประกาศคณะกรรมการสิ่งแวดล้อมแห่งชาติ ฉบับที่ 15 (พ.ศ. 2540) เรื่อง กำหนดมาตรฐานระดับเสียงโดยทั่วไป

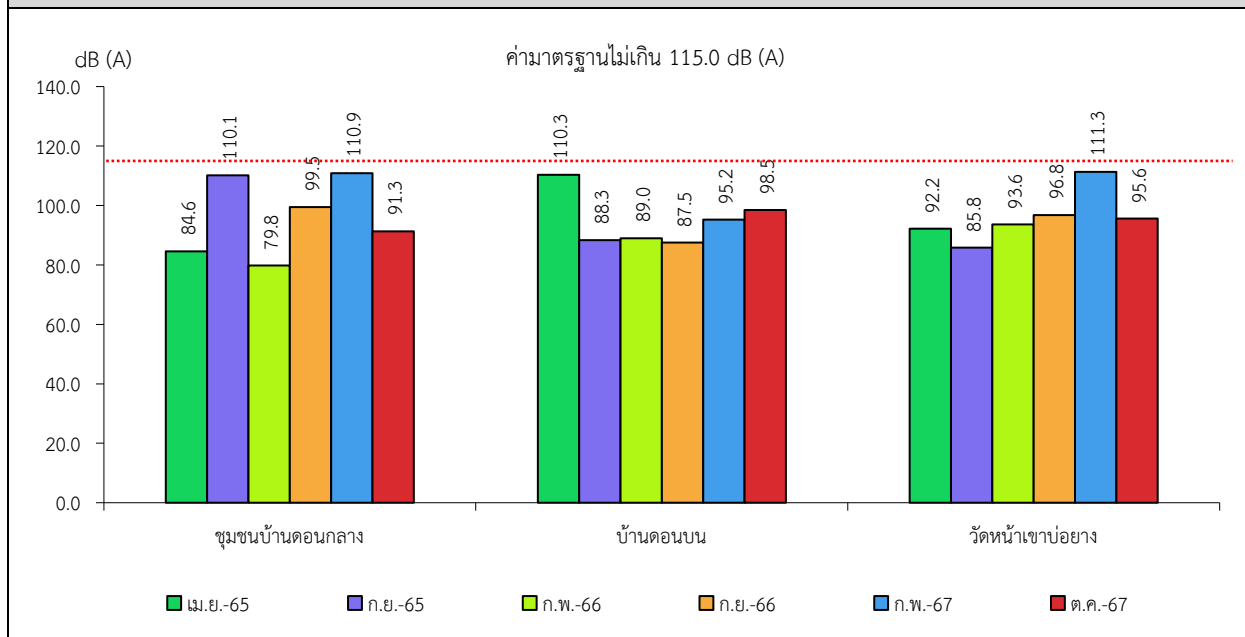
ตารางที่ 3-2 สรุปผลการตรวจวัดระดับเสียง (ต่อ)

สถานีตรวจวัด	เดือน/ปีที่ตรวจวัด	ผลการตรวจวัด (เดซิเบล (เอ))	
		ระดับเสียงเฉลี่ย 24 ชั่วโมง (Leq 24 hrs.)	ระดับเสียงสูงสุด (L _{max})
วัดหน้าเขاب่อียง	เมษายน 2565	61.1	92.2
	กันยายน 2565	54.4	85.8
	กุมภาพันธ์ 2566	56.8	93.6
	กันยายน 2566	59.7	96.8
	กุมภาพันธ์ 2567	60.9	111.3
	ตุลาคม 2567	60.0	95.6
ค่ามาตรฐาน ¹⁾		70.0	115.0

หมายเหตุ : ¹⁾ ประกาศคณะกรรมการสิ่งแวดล้อมแห่งชาติ ฉบับที่ 15 (พ.ศ. 2540) เรื่อง กำหนดมาตรฐานระดับเสียงโดยทั่วไป



รูปที่ 3-3 กราฟสรุปผลการตรวจวัดระดับเสียงสูงสุด (L_{max}) เปรียบเทียบกับค่ามาตรฐาน



3.2.3 ค่าความสั่นสะเทือน

จากข้อมูลผลการตรวจวัดค่าความสั่นสะเทือนจากการระเบิดหน้าเหมืองโดยดำเนินการตรวจวัดค่าความสั่นสะเทือน (ความถี่ ความเร็วของอนุภาค การขจัด และแรงอัดอากาศ) โครงการเหมืองแร่หินอุตสาหกรรมชนิดหินปูน เพื่ออุตสาหกรรมก่อสร้าง ประทานบัตรที่ 21378/15248 ของห้างหุ้นส่วนจำกัด ไทพิพัฒนา (บริษัท ศิลานตล จำกัด รับช่วงทำเหมืองฯ) ร่วมแผนผังโครงการทำเหมืองเดียวกันกับประทานบัตรที่ 21380/15246 ของบริษัท เอส. เอส. (1995) การศิลา จำกัด และประทานบัตรที่ 21379/15245 ของบริษัท ผลิตภัณฑ์ศิลาแสนสุข จำกัด จำนวน 4 สถานี ได้แก่ ชุมชนบ้านไร่ไหลลำ วัดหน้าเขาบ่อยาง บ้านดอนบน และบ้านดอนกลาง สามารถสรุปผลการตรวจวัดที่ผ่านมาจนถึงเดือนตุลาคม 2567 พบว่า ผลการตรวจวัดส่วนใหญ่มีค่าต่ำกว่าขีดความสามารถที่เครื่องตรวจวัดความสั่นสะเทือนจะตรวจวัดได้ คือ มีค่าความถี่น้อยกว่า 1 เฮิรตซ์ ค่าความเร็วอนุภาคสูงสุดน้อยกว่า 0.130 มิลลิเมตรต่อวินาที และการขจัดน้อยกว่า 0 มิลลิเมตร ยกเว้น บริเวณบ้านดอนกลาง ในเดือนกันยายน 2565 ที่มีผลการตรวจวัดอยู่ในเกณฑ์มาตรฐานตามประกาศกระทรวงทรัพยากรธรรมชาติและสิ่งแวดล้อม เรื่อง กำหนดมาตรฐานควบคุมระดับเสียงและความสั่นสะเทือนจากการทำเหมืองหิน ตีพิมพ์ในราชกิจจานุเบกษา เล่ม 122 ตอนที่ 125 ง ลงวันที่ 29 ธันวาคม 2548 สรุปผลการตรวจวัดดังตารางที่ 3-3

ตารางที่ 3-3 สรุปผลการตรวจวัดค่าความสั่นสะเทือนขณะระเบิดหน้าเหมือง

สถานี	เดือน/ปี ที่ตรวจวัด	ดัชนี	ความถี่ (เฮิรตซ์)	ความเร็ว อนุภาค (มม./วินาที)	ค่า มาตรฐาน ¹⁾	ระยะขจัด (มม.)	ค่า มาตรฐาน ¹⁾	แรงอัด อากาศ
บ้านไร่ไหลลำ	เม.ย. 2565	TRANSVERSE	N/A	<0.130	-	0.000	-	<0.500
		VERTICAL	N/A	<0.130	-	0.000	-	
		LONGITUDINAL	N/A	<0.130	-	0.000	-	
	ก.ย. 2565	TRANSVERSE	N/A	<0.130	-	0.000	-	<0.500
		VERTICAL	N/A	<0.130	-	0.000	-	
		LONGITUDINAL	N/A	<0.130	-	0.000	-	
	ก.พ. 2566	TRANSVERSE	N/A	<0.130	-	0.000	-	<0.500
		VERTICAL	N/A	<0.130	-	0.000	-	
		LONGITUDINAL	N/A	<0.130	-	0.000	-	
	ก.ย. 2566	TRANSVERSE	N/A	<0.130	-	0.000	-	<0.500
		VERTICAL	N/A	<0.130	-	0.000	-	
		LONGITUDINAL	N/A	<0.130	-	0.000	-	
	ก.พ. 2567	TRANSVERSE	N/A	<0.130	-	0.000	-	<0.500
		VERTICAL	N/A	<0.130	-	0.000	-	
		LONGITUDINAL	N/A	<0.130	-	0.000	-	
	ต.ค. 2567	TRANSVERSE	N/A	<0.130	-	0.000	-	<0.500
		VERTICAL	N/A	<0.130	-	0.000	-	
		LONGITUDINAL	N/A	<0.130	-	0.000	-	
บ้านดอบบน	เม.ย. 2565	TRANSVERSE	N/A	<0.130	-	0.000	-	<0.500
		VERTICAL	N/A	<0.130	-	0.000	-	
		LONGITUDINAL	N/A	<0.130	-	0.000	-	
	ก.ย. 2565	TRANSVERSE	N/A	<0.130	-	0.000	-	<0.500
		VERTICAL	N/A	<0.130	-	0.000	-	
		LONGITUDINAL	N/A	<0.130	-	0.000	-	
	ก.พ. 2566	TRANSVERSE	N/A	<0.130	-	0.000	-	<0.500
		VERTICAL	N/A	<0.130	-	0.000	-	
		LONGITUDINAL	N/A	<0.130	-	0.000	-	

หมายเหตุ : ¹⁾ ประกาศกระทรวงทรัพยากรธรรมชาติและสิ่งแวดล้อม เรื่อง กำหนดมาตรฐานควบคุมระดับเสียงและความสั่นสะเทือนจากการทำเหมืองหิน
ตีพิมพ์ในราชกิจจานุเบกษา เล่ม 122 ตอนที่ 125 ง ลงวันที่ 29 ธันวาคม 2548
N/A หมายถึง Frequency < 1 Hz, Velocity < 0.130 mm/sec และ Displacement < 0 mm

ตารางที่ 3-3 สรุปผลการตรวจวัดค่าความสั่นสะเทือนขณะระเบิดหน้าเหมือง (ต่อ)

สถานี	เดือน/ปี ที่ตรวจวัด	ดัชนี	ความถี่ (เฮิรตซ์)	ความเร็ว อนุภาค (มม./วินาที)	ค่า มาตรฐาน ¹⁾	ระยะขจัด (มม.)	ค่า มาตรฐาน ¹⁾	แรงอัด อากาศ
บ้านดอบบน (ต่อ)	ก.ย. 2566	TRANSVERSE	N/A	<0.130	-	0.000	-	<0.500
		VERTICAL	N/A	<0.130	-	0.000	-	
		LONGITUDINAL	N/A	<0.130	-	0.000	-	
	ก.พ. 2567	TRANSVERSE	N/A	<0.130	-	0.000	-	<0.500
		VERTICAL	N/A	<0.130	-	0.000	-	
		LONGITUDINAL	N/A	<0.130	-	0.000	-	
	ต.ค. 2567	TRANSVERSE	N/A	<0.130	-	0.000	-	<0.500
		VERTICAL	N/A	<0.130	-	0.000	-	
		LONGITUDINAL	N/A	<0.130	-	0.000	-	
วัดหน้าเขา บ่อยาง	เม.ย. 2565	TRANSVERSE	N/A	<0.130	-	0.000	-	<0.500
		VERTICAL	N/A	<0.130	-	0.000	-	
		LONGITUDINAL	N/A	<0.130	-	0.000	-	
	ก.ย. 2565	TRANSVERSE	N/A	<0.130	-	0.000	-	<0.500
		VERTICAL	N/A	<0.130	-	0.000	-	
		LONGITUDINAL	N/A	<0.130	-	0.000	-	
	ก.พ. 2566	TRANSVERSE	N/A	<0.130	-	0.000	-	<0.500
		VERTICAL	N/A	<0.130	-	0.000	-	
		LONGITUDINAL	N/A	<0.130	-	0.000	-	
	ก.ย. 2566	TRANSVERSE	N/A	<0.130	-	0.000	-	<0.500
		VERTICAL	N/A	<0.130	-	0.000	-	
		LONGITUDINAL	N/A	<0.130	-	0.000	-	
	ก.พ. 2567	TRANSVERSE	N/A	<0.130	-	0.000	-	<0.500
		VERTICAL	N/A	<0.130	-	0.000	-	
		LONGITUDINAL	N/A	<0.130	-	0.000	-	
	ต.ค. 2567	TRANSVERSE	N/A	<0.130	-	0.000	-	<0.500
		VERTICAL	N/A	<0.130	-	0.000	-	
		LONGITUDINAL	N/A	<0.130	-	0.000	-	

หมายเหตุ : ¹⁾ ประกาศกระทรวงทรัพยากรธรรมชาติและสิ่งแวดล้อม เรื่อง กำหนดมาตรฐานควบคุมระดับเสียงและความสั่นสะเทือนจากการทำเหมืองหิน
ตีพิมพ์ในราชกิจจานุเบกษา เล่ม 122 ตอนที่ 125 ง ลงวันที่ 29 ธันวาคม 2548
N/A หมายถึง Frequency < 1 Hz, Velocity < 0.130 mm/sec และ Displacement < 0 mm

ตารางที่ 3-3 สรุปผลการตรวจวัดค่าความสั่นสะเทือนขณะระเบิดหน้าเหมือง (ต่อ)

สถานี	เดือน/ปี ที่ตรวจวัด	ดัชนี	ความถี่ (เฮิรตซ์)	ความเร็ว อนุภาค (มม./วินาที)	ค่า มาตรฐาน ¹⁾	ระยะขจัด (มม.)	ค่า มาตรฐาน ¹⁾	แรงอัด อากาศ
บ้านดอนกลาง	เม.ย. 2565	TRANSVERSE	N/A	<0.130	-	0.000	-	<0.500
		VERTICAL	N/A	<0.130	-	0.000	-	
		LONGITUDINAL	N/A	<0.130	-	0.000	-	
	ก.ย. 2565	TRANSVERSE	28	0.444	35.2	0.014	0.20	10.000
		VERTICAL	21	0.778	26.4	0.008	0.20	
		LONGITUDINAL	17	0.810	21.4	0.013	0.20	
	ก.พ. 2566	TRANSVERSE	N/A	<0.130	-	0.000	-	<0.500
		VERTICAL	N/A	<0.130	-	0.000	-	
		LONGITUDINAL	N/A	<0.130	-	0.000	-	
	ก.ย. 2566	TRANSVERSE	N/A	<0.130	-	0.000	-	<0.500
		VERTICAL	N/A	<0.130	-	0.000	-	
		LONGITUDINAL	N/A	<0.130	-	0.000	-	
	ก.พ.-2567	TRANSVERSE	N/A	<0.130	-	0.000	-	<0.500
		VERTICAL	N/A	<0.130	-	0.000	-	
		LONGITUDINAL	N/A	<0.130	-	0.000	-	
	ต.ค. 2567	TRANSVERSE	N/A	<0.130	-	0.000	-	<0.500
		VERTICAL	N/A	<0.130	-	0.000	-	
		LONGITUDINAL	N/A	<0.130	-	0.000	-	

หมายเหตุ : ¹⁾ ประกาศกระทรวงทรัพยากรธรรมชาติและสิ่งแวดล้อม เรื่อง กำหนดมาตรฐานควบคุมระดับเสียงและความสั่นสะเทือนจากการทำเหมืองหิน
ตีพิมพ์ในราชกิจจานุเบกษา เล่ม 122 ตอนที่ 125 ง ลงวันที่ 29 ธันวาคม 2548
N/A หมายถึง Frequency < 1 Hz, Velocity < 0.130 mm/sec และ Displacement < 0 mm

3.2.4 คุณภาพน้ำ

1) คุณภาพน้ำผิวดิน

จากข้อมูลผลการติดตามตรวจสอบคุณภาพน้ำผิวดินของชุมชนรอบโครงการเหมืองแร่หินอุตสาหกรรมชนิดหินปูน เพื่ออุตสาหกรรมก่อสร้าง ประทานบัตรที่ 21378/15248 ของห้างหุ้นส่วนจำกัด ไทพิพัฒนา (บริษัท ศิลารัตนผล จำกัด รับช่วงทำเหมืองฯ) ร่วมแผนผังโครงการทำเหมืองเดียวกันกับประทานบัตรที่ 21380/15246 ของบริษัท เอส. เอส. (1995) การศิลา จำกัด และประทานบัตรที่ 21379/15245 ของบริษัท ผลิตภัณฑ์ศิลาแสนสุข จำกัด จำนวน 3 สถานี ได้แก่ คลองบางโปรง สระน้ำบ้านดอนกลาง และสระน้ำบ้านดอนบน สามารถสรุปผลการตรวจวัดที่ผ่านมาจนถึงเดือนตุลาคม 2567 พบว่า ผลการวิเคราะห์มีค่าอยู่ในเกณฑ์มาตรฐานคุณภาพน้ำในแหล่งน้ำผิวดินตามประกาศคณะกรรมการสิ่งแวดล้อมแห่งชาติ ฉบับที่ 8 (พ.ศ. 2537) ออกตามความในพระราชบัญญัติส่งเสริมและรักษาคุณภาพสิ่งแวดล้อมแห่งชาติ พ.ศ. 2535 เรื่อง กำหนดมาตรฐานคุณภาพน้ำในแหล่งน้ำผิวดิน ตีพิมพ์ในราชกิจจานุเบกษา เล่ม 111 ตอนที่ 16 ง ลงวันที่ 24 กุมภาพันธ์ 2537 (ประเภทที่ 3) สรุปผลการวิเคราะห์ดังตารางที่ 3-4 และรูปที่ 3-4

2) คุณภาพน้ำใต้ดิน

จากข้อมูลผลการติดตามตรวจสอบคุณภาพน้ำใต้ดินของชุมชนรอบโครงการเหมืองแร่หินอุตสาหกรรมชนิดหินปูน เพื่ออุตสาหกรรมก่อสร้าง ประทานบัตรที่ 21378/15248 ของห้างหุ้นส่วนจำกัด ไทพิพัฒนา (บริษัท ศิลารัตนผล จำกัด รับช่วงทำเหมืองฯ) ร่วมแผนผังโครงการทำเหมืองเดียวกันกับประทานบัตรที่ 21380/15246 ของบริษัท เอส. เอส. (1995) การศิลา จำกัด และประทานบัตรที่ 21379/15245 ของบริษัท ผลิตภัณฑ์ศิลาแสนสุข จำกัด จำนวน 4 สถานี ได้แก่ น้ำบ่อต้นบ้านไร่ไหลลำ น้ำบ่อต้นบ้านดอนบน น้ำบ่อต้นบ้านดอนกลาง และน้ำบาดาลบ้านดอนบน สามารถสรุปผลการตรวจวัดที่ผ่านมาจนถึงเดือนตุลาคม 2567 พบว่า ผลการวิเคราะห์มีค่าอยู่ในเกณฑ์มาตรฐานกำหนดที่เหมาะสม และมีบางพารามิเตอร์ไม่อยู่ในเกณฑ์ที่เหมาะสมแต่อยู่ในเกณฑ์อนุโลมสูงสุด ตามประกาศกระทรวงทรัพยากรธรรมชาติและสิ่งแวดล้อม เรื่อง กำหนดหลักเกณฑ์และมาตรการในทางวิชาการสำหรับการป้องกันด้านสาธารณสุขและการป้องกันในเรื่องสิ่งแวดล้อม เป็นพิช พ.ศ. 2551 ตีพิมพ์ในราชกิจจานุเบกษา เล่ม 125 ตอนที่ 85 ง ลงวันที่ 21 พฤษภาคม 2551 สรุปผลการวิเคราะห์ดังตารางที่ 3-5 และรูปที่ 3-5 ทั้งนี้ทางโครงการได้มีการเฝ้าระวังคุณภาพน้ำใต้ดินอย่างต่อเนื่อง และหลีกเลี่ยงกิจกรรมการทำเหมืองที่อาจส่งผลกระทบต่อคุณภาพน้ำ อีกทั้งไม่ให้มีการระบายน้ำชะล้างจากการทำเหมืองให้รั่วไหลออกนอกพื้นที่โครงการ และติดตามตรวจสอบกิจกรรมการทำเหมืองของโครงการที่อาจก่อให้เกิดการปนเปื้อนลงสู่แหล่งน้ำธรรมชาติ หากตรวจพบทางโครงการจะหาแนวทางแก้ไขทันที และจะประชาสัมพันธ์ให้ราษฎรได้รับทราบอย่างทั่วถึงเกี่ยวกับผลการวิเคราะห์คุณภาพน้ำตลอดระยะเวลาการทำเหมือง

ตารางที่ 3-4 สรุปผลการวิเคราะห์คุณภาพน้ำผิวดิน

สถานีเก็บตัวอย่าง	เดือน/ปีที่เก็บตัวอย่าง	ผลการวิเคราะห์						
		pH	TSS	TDS	Total Hardness	Turbidity	Sulfate	Total Iron
		-	mg/L	mg/L	mg/L as CaCO ₃	NTU	mg/L	mg/L
คลองบางโปรง	เมษายน 2565	7.48	13.7	4,582	872	8.0	140.4	0.10
	กันยายน 2565	7.4	38.6	698	444	3.3	289.9	0.01
	กุมภาพันธ์ 2566	7.2	22.9	4,117	815	6.3	354	<0.01
	กันยายน 2566	6.9	5.9	739	396	5.2	265.0	<0.01
	กุมภาพันธ์ 2567	7.5	<5.0	746	296	1.4	105.7	<0.01
	ตุลาคม 2567	7.8	<5.0	600	361	<1.0	133.8	<0.01
สระน้ำบ้านดอนกลาง	เมษายน 2565	8.02	<5.0	488	297	1.0	57.8	<0.01
	กันยายน 2565	7.7	<5.0	435	275	1.1	71.5	<0.01
	กุมภาพันธ์ 2566	8.0	<5.0	513	306	1.6	87	<0.01
	กันยายน 2566	7.7	5.0	430	300	38	88.8	<0.01
	กุมภาพันธ์ 2567	8.1	<5.0	483	309	<1.0	90.9	<0.01
	ตุลาคม 2567	8.2	<5.0	439	281	<1.0	65.4	<0.01
ค่ามาตรฐาน ¹⁾		5.0-9.0	-	-	-	-	-	-

หมายเหตุ : ¹⁾ ประกาศคณะกรรมการสิ่งแวดล้อมแห่งชาติ ฉบับที่ 8 (พ.ศ. 2537) ออกตามความในพระราชบัญญัติส่งเสริมและรักษาคุณภาพสิ่งแวดล้อมแห่งชาติ พ.ศ.2535
เรื่อง กำหนดมาตรฐานคุณภาพน้ำในแหล่งน้ำผิวดิน ตีพิมพ์ในราชกิจจานุเบกษา เล่ม 111 ตอนที่ 16 ง ลงวันที่ 24 กุมภาพันธ์ 2537 (ประเภทที่ 3)

ตารางที่ 3-4 สรุปผลการวิเคราะห์คุณภาพน้ำผิวดิน (ต่อ)

สถานีเก็บตัวอย่าง	เดือน/ปีที่เก็บตัวอย่าง	ผลการวิเคราะห์						
		pH	TSS	TDS	Total Hardness	Turbidity	Sulfate	Total Iron
		-	mg/L	mg/L	mg/L as CaCO ₃	NTU	mg/L	mg/L
สระน้ำบ้านดอนบน	เมษายน 2565	7.46	<5.0	328	193	2.0	33.7	0.03
	กันยายน 2565	7.2	43.1	556	287	13	38.6	0.08
	กุมภาพันธ์ 2566	7.3	37.1	729	374	13	62	0.03
	กันยายน 2566	7.4	43.2	690	382	4.1	54.5	0.02
	กุมภาพันธ์ 2567	7.4	8.6	746	406	7.7	60.4	0.01
	ตุลาคม 2567	7.9	13.1	583	282	2.1	45.8	<0.01
ค่ามาตรฐาน ¹⁾		5.0-9.0	-	-	-	-	-	-

หมายเหตุ : ¹⁾ ประกาศคณะกรรมการสิ่งแวดล้อมแห่งชาติ ฉบับที่ 8 (พ.ศ. 2537) ออกตามความในพระราชบัญญัติส่งเสริมและรักษาคุณภาพสิ่งแวดล้อมแห่งชาติ พ.ศ.2535
เรื่อง กำหนดมาตรฐานคุณภาพน้ำในแหล่งน้ำผิวดิน ตีพิมพ์ในราชกิจจานุเบกษา เล่ม 111 ตอนที่ 16 ง ลงวันที่ 24 กุมภาพันธ์ 2537 (ประเภทที่ 3)

ตารางที่ 3-5 สรุปผลการวิเคราะห์คุณภาพน้ำใต้ดิน

สถานีเก็บตัวอย่าง	เดือน/ปีที่เก็บตัวอย่าง	ผลการวิเคราะห์						
		pH	TSS	TDS	Total Hardness	Turbidity	Sulfate	Total Iron
		-	mg/L	mg/L	mg/L as CaCO ₃	NTU	mg/L	mg/L
น้ำบ่อต้นบ้านไร่ไทรหลัก	เมษายน 2565	6.63	<5.0	542	296	9.0	54.3	0.56
	กันยายน 2565	7.0	<5.0	462	271	1.7	48.7	0.02
	กุมภาพันธ์ 2566	7.4	<5.0	752	404	7.9	234	0.91
	กันยายน 2566	7.1	<5.0	374	245	4.1	45.4	0.21
	กุมภาพันธ์ 2567	7.1	<5.0	564	336	14	132.6	0.78
	ตุลาคม 2567	7.9	<5.0	560	283	<1.0	82.7	<0.01
น้ำบ่อต้นบ้านดอนบน	เมษายน 2565	7.09	<5.0	295	98	<1.0	39.5	0.01
	กันยายน 2565	7.2	<5.0	146	75	1.7	36.6	<0.01
	กุมภาพันธ์ 2566	7.5	<5.0	236	76	<1.0	44	0.01
	กันยายน 2566	7.0	<5.0	257	108	<1.0	69.2	<0.01
	กุมภาพันธ์ 2567	7.0	<5.0	548	417	<1.0	106.7	<0.01
	ตุลาคม 2567	7.5	<5.0	289	80	<1.0	46.9	<0.01
ค่ามาตรฐาน ¹⁾	เกณฑ์กำหนดที่เหมาะสม	7.0-8.5	-	ไม่เกิน 600	ไม่เกิน 300	5	ไม่เกิน 200	ไม่เกิน 0.5
	เกณฑ์อนุโลมสูงสุด	6.5-9.2	-	1,200	500	20	250	1.0

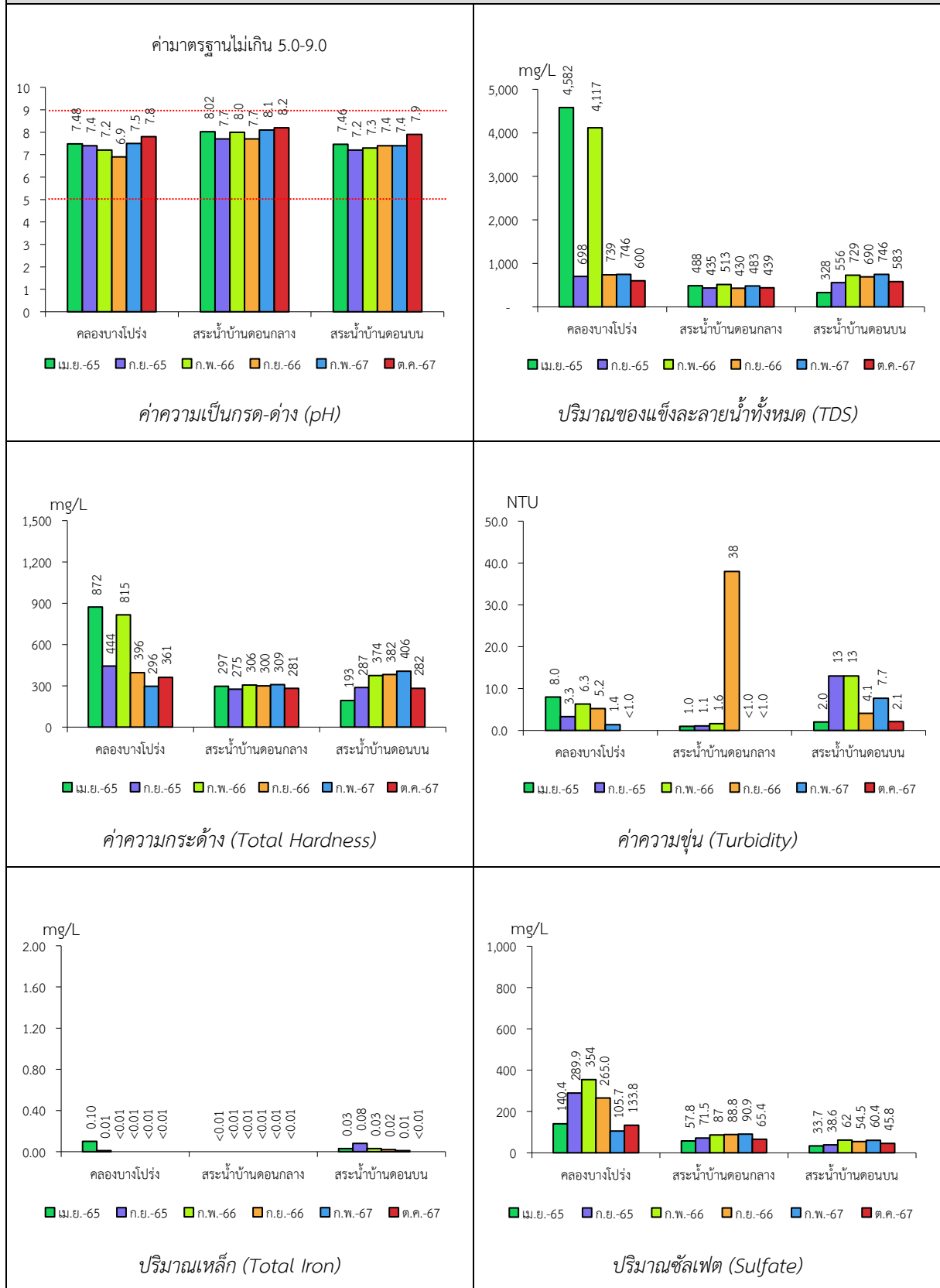
หมายเหตุ : ¹⁾ ประกาศกระทรวงทรัพยากรธรรมชาติและสิ่งแวดล้อม เรื่อง กำหนดหลักเกณฑ์และมาตรการในทางวิชาการสำหรับการป้องกันด้านสาธารณสุขและการป้องกันในเรื่องสิ่งแวดล้อมเป็นพิษ
พ.ศ. 2551 ตีพิมพ์ในราชกิจจานุเบกษา เล่ม 125 ตอนพิเศษ 85 ง ลงวันที่ 21 พฤษภาคม 2551

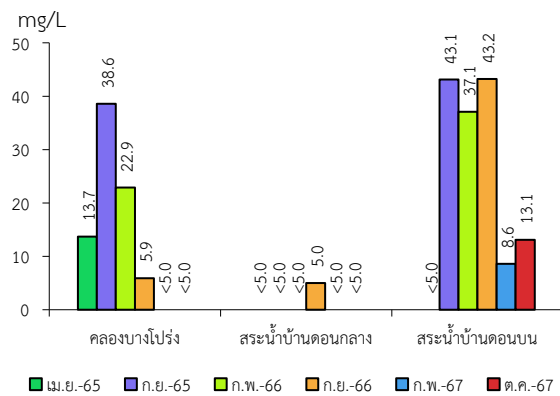
ตารางที่ 3-5 สรุปผลการวิเคราะห์คุณภาพน้ำใต้ดิน (ต่อ)

สถานีเก็บตัวอย่าง	เดือน/ปีที่เก็บตัวอย่าง	ผลการวิเคราะห์						
		pH	TSS	TDS	Total Hardness	Turbidity	Sulfate	Total Iron
		-	mg/L	mg/L	mg/L as CaCO ₃	NTU	mg/L	mg/L
น้ำบ่อต้นบ้านดอนกลาง	เมษายน 2565	7.84	<5.0	573	342	<1.0	37.9	<0.01
	กันยายน 2565	8.0	<5.0	432	319	<1.0	30.6	<0.01
	กุมภาพันธ์ 2566	7.4	<5.0	673	386	1.6	242	<0.01
	กันยายน 2566	7.2	<5.0	1,165	433	<1.0	243.9	<0.01
	กุมภาพันธ์ 2567	7.0	<5.0	326	99	<1.0	56.8	<0.01
	ตุลาคม 2567	8.1	<5.0	590	342	<1.0	58.6	<0.01
น้ำบาดาลบ้านดอนบน	เมษายน 2565	8.37	<5.0	326	139	<1.0	32.2	<0.01
	กันยายน 2565	7.8	<5.0	137	77	<1.0	36.1	0.01
	กุมภาพันธ์ 2566	7.3	<5.0	252	78	<1.0	53	0.01
	กันยายน 2566	7.0	<5.0	725	422	<1.0	42.6	<0.01
	กุมภาพันธ์ 2567	7.3	<5.0	860	449	<1.0	41.8	<0.01
	ตุลาคม 2567	7.8	<5.0	797	392	<1.0	43.0	<0.01
ค่ามาตรฐาน ¹⁾	เกณฑ์กำหนดที่เหมาะสม	7.0-8.5	-	ไม่เกิน 600	ไม่เกิน 300	5	ไม่เกิน 200	ไม่เกิน 0.5
	เกณฑ์อนุโลมสูงสุด	6.5-9.2	-	1,200	500	20	250	1.0

หมายเหตุ : ¹⁾ ประกาศกระทรวงทรัพยากรธรรมชาติและสิ่งแวดล้อม เรื่อง กำหนดหลักเกณฑ์และมาตรการในทางวิชาการสำหรับการป้องกันด้านสาธารณสุขและการป้องกันในเรื่องสิ่งแวดล้อมเป็นพิษ
พ.ศ. 2551 ตีพิมพ์ในราชกิจจานุเบกษา เล่ม 125 ตอนพิเศษ 85 ง ลงวันที่ 21 พฤษภาคม 2551

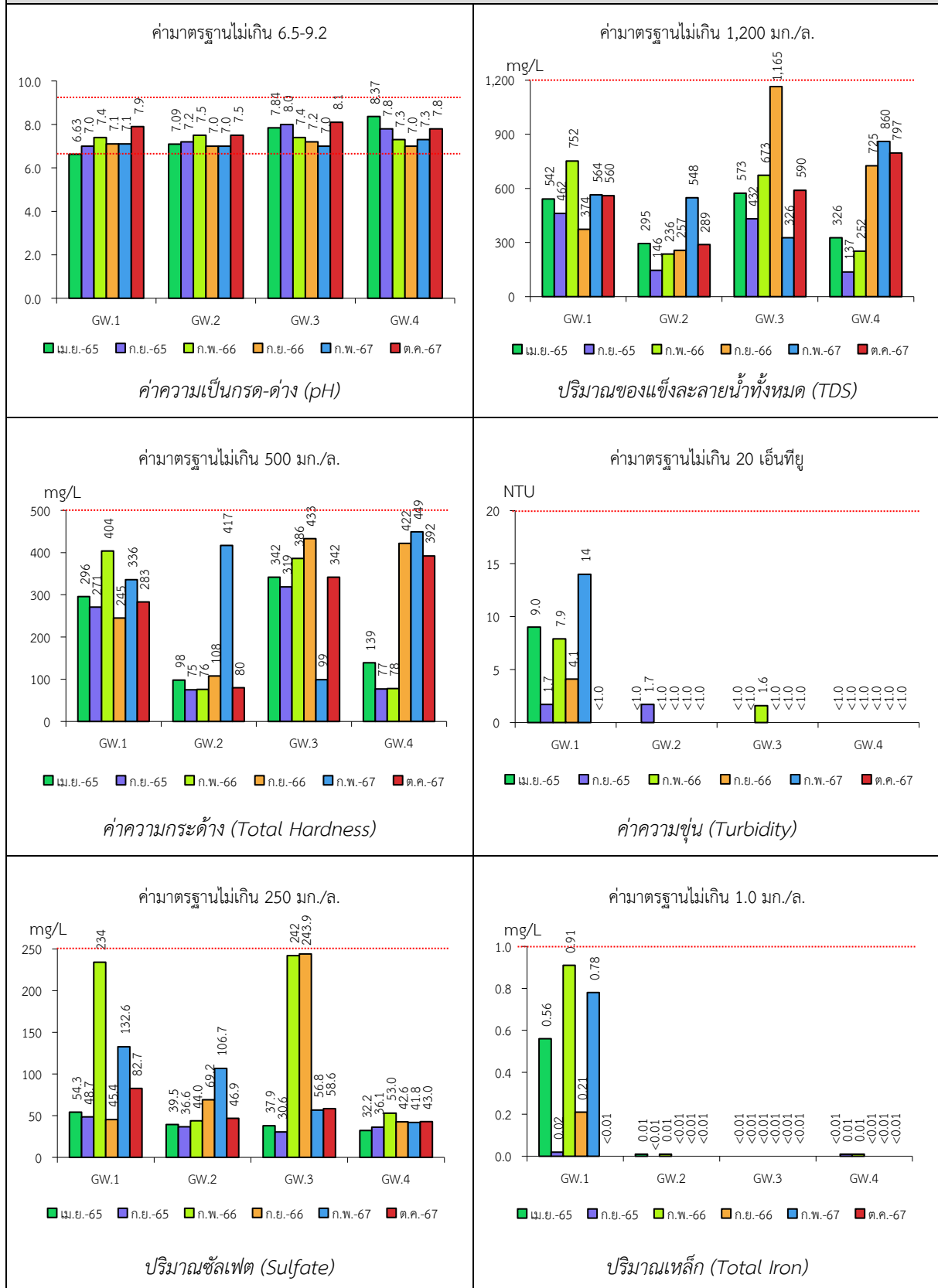
รูปที่ 3-4 กราฟสรุปผลการวิเคราะห์คุณภาพน้ำผิวดิน เปรียบเทียบกับค่ามาตรฐาน





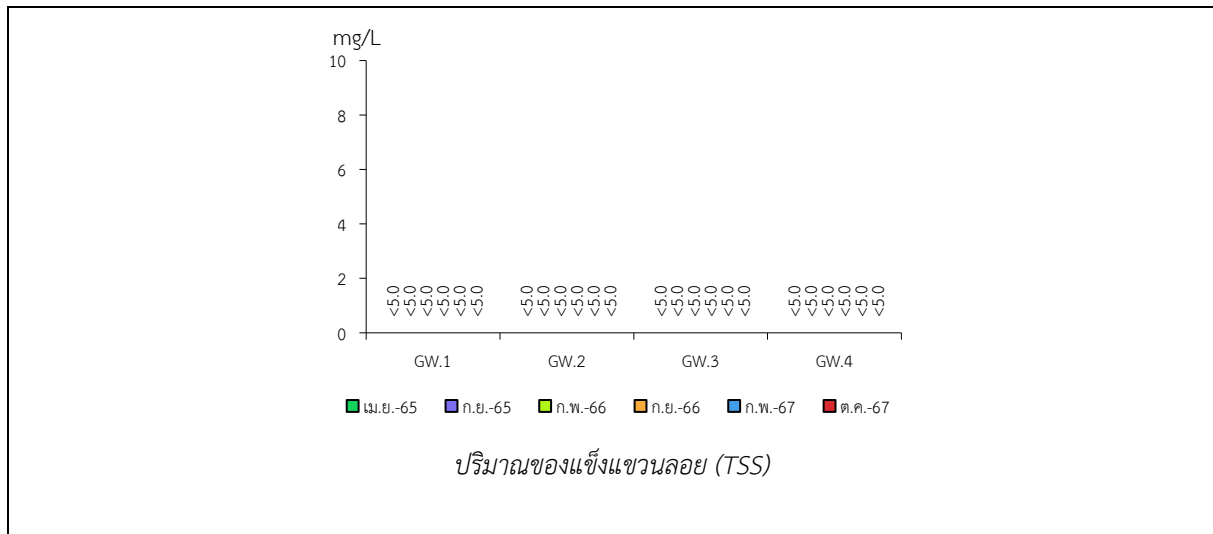
ปริมาณของแข็งแขวนลอย (TSS)

รูปที่ 3-5 กราฟสรุปผลการวิเคราะห์คุณภาพน้ำใต้ดิน เปรียบเทียบกับค่ามาตรฐาน



หมายเหตุ : GW.1 คือ น้ำบ่อน้ำบ้านไร่เหล่า
GW.2 คือ น้ำบ่อน้ำบ้านดอนบน

GW.3 คือ น้ำบ่อน้ำบ้านดอนกลาง
GW.4 คือ น้ำบาดาลบ้านดอนบน



หมายเหตุ : GW.1 คือ น้ำบ่อดินบ้านไร่ไหล่า
GW.2 คือ น้ำบ่อดินบ้านดอนบน

GW.3 คือ น้ำบ่อดินบ้านดอนกลาง
GW.4 คือ น้ำบาดาลบ้านดอนบน